





**INFORMACJA  
WÓJTA GMINY SIEPRAW  
Z DNIA 9 LIPCA 2015 ROKU**

Działając na podstawie art. 6 ust. 5 i 92 ust. 1 ustawy z dnia 14 marca 2003 r. o referendum ogólnokrajowym (Dz. U. z 2015 r. poz. 318) oraz art. 16 § 1 ustawy z dnia 5 stycznia 2011 r. — Kodeks wyborczy (Dz. U. Nr 21, poz. 112, z późn. zm.<sup>1)</sup>), w związku z Postanowieniem Prezydenta Rzeczypospolitej Polskiej z dnia 17 czerwca 2015 r. o zarządzeniu ogólnokrajowego referendum (Dz. U. poz. 852), podaję do wiadomości publicznej informację o numerach i granicach obwodów głosowania, wyznaczonych siedzibach obwodowych komisji do spraw referendum, w tym o siedzibach obwodowych komisji do spraw referendum właściwych dla głosowania korespondencyjnego oraz lokalach obwodowych komisji do spraw referendum dostosowanych do potrzeb osób niepełnosprawnych w ogólnokrajowym referendum, zarządzonym na dzień 6 września 2015 roku.

Numer obwodu głosowania	Granice obwodu głosowania	Granice obwodu według ulic (ulice wg porządku alfabetycznego)	Siedziba obwodowej komisji do spraw referendum
1.  	<b>Sołectwo Siepraw I</b> (przysiółki i części wsi Siepraw: Łysa Góra Pierwsza, Łysa Góra Druga, Madejki, Psiara, część Wsi Pierwszej przylegająca do Łysej Góry Pierwszej i zawarta pomiędzy rzeką Sieprawka i jej dopływem Leńczówka) <b>i Sołectwo Siepraw III</b> (przysiółki i części wsi Siepraw: Brzeg, Gajówki, Granice, Wieś Druga, Wiśnicz, Zagórze, Zarusinki)	Ulica: Anieli Salawy, Biskupia, Boczna, Brzeg, Brzozowa, Bukowa, Cicha, Dobra, Gajowa, Graniczna, Jabłoniowa, Jagodowa, <b>Jana Pawła II (numery od 1 do 18)</b> , Kalinowa, Krajobrazowa, Krakowska, Kręta, Królewska, Kwiatowa, Lipowa, Młyńska, Mostowa, Myślenicka, <b>Na Grobli (wszystkie numery począwszy od 13)</b> , Na Wzgórzu, Parkowa, Pogodna, Przemysłowa, Rajska, Słowiańska, Smyków, Topolowa, Urocza, Wiśnicz, Wrzosowa, Za Górą, Zachodnia, Zacisze, Zakątek, Zarusinki	Dom Kultury i Biblioteka w Sieprawiu, Ul. Jana Pawła II 30, 32 - 447 Siepraw  <i>lokal dostosowany do potrzeb wyborców niepełnosprawnych</i>
2.	<b>Sołectwo Siepraw II</b> (przysiółki i części wsi Siepraw: Grabie, Kawęciny, Łany, Pasternik, Wieś Pierwsza z wyłączeniem obszaru zaliczonego do sołectwa Siepraw I, Wądoły, Załyczanka) <b>i Sołectwo Łyczanka</b>	Ulica: Akacyjowa, Azaliowa, Dębowa, Długa, Galicyjska, Górská, <b>Jana Pawła II (wszystkie numery począwszy od 19)</b> , Jasna, Kawęciny, Ks. J. Przytockiego, Modrzewiowa, Myśliwska, <b>Na Grobli (numery od 1 do 12)</b> , Ogrodowa, Polna, Prosta, Różana, Staropolska, Stawowa, Św. Marcina, Św. Michała Archaniola, Wesoła, Wielicka, Zagórze, Zielona oraz wszystkie ulice należące do sołectwa <b>Łyczanka</b>	Hala Sportowa przy Gimnazjum w Sieprawiu, Ul. Ks. J. Przytockiego 10, 32 - 447 Siepraw
3.	<b>Sołectwo Czechówka</b>	wszystkie ulice należące do sołectwa Czechówka	Szkoła Podstawowa w Czechówce, Ul. Szkolna 72, 32 - 406 Czechówka
4.  	<b>Sołectwo Zakliczyn</b>	wszystkie ulice należące do sołectwa Zakliczyna	Zespół Placówek Oświatowych w Zakliczynie, Ul. Podgórska 123, 32-406 Zakliczyn  <i>lokal dostosowany do potrzeb wyborców niepełnosprawnych</i>

Głosowanie w ogólnokrajowym referendum odbędzie się w dniu 6 września 2015 r. w godz. 6.00 – 22.00.

Informuję o możliwości głosowania korespondencyjnego oraz o możliwości głosowania przez wyborców niepełnosprawnych o znacznym lub umiarkowanym stopniu niepełnosprawności poprzez udzielenie pełnomocnictwa do głosowania w ich imieniu.

Dla celów głosowania korespondencyjnego na terenie gminy Siepraw wyznacza się Obwodowe Komisje do Spraw Referendum Nr 1 w Domu Kultury i Biblioteki w Sieprawiu i Nr 4 w Zespole Placówek Oświatowych w Zakliczynie.

**Wójt Gminy Siepraw**

(-) **Tadeusz Pitala**

<sup>1)</sup> Zmiany wymienionej ustawy zostały ogłoszone w Dz. U. z 2011 r. Nr 26, poz. 134, Nr 94, poz. 550, Nr 102, poz. 588, Nr 134, poz. 777, Nr 147, poz. 881, Nr 149, poz. 889, Nr 171, poz. 1016 i Nr 217, poz. 1281, z 2012 r. poz. 849, 951 i 1529 oraz z 2014 r. poz. 179, 180 i 1072.